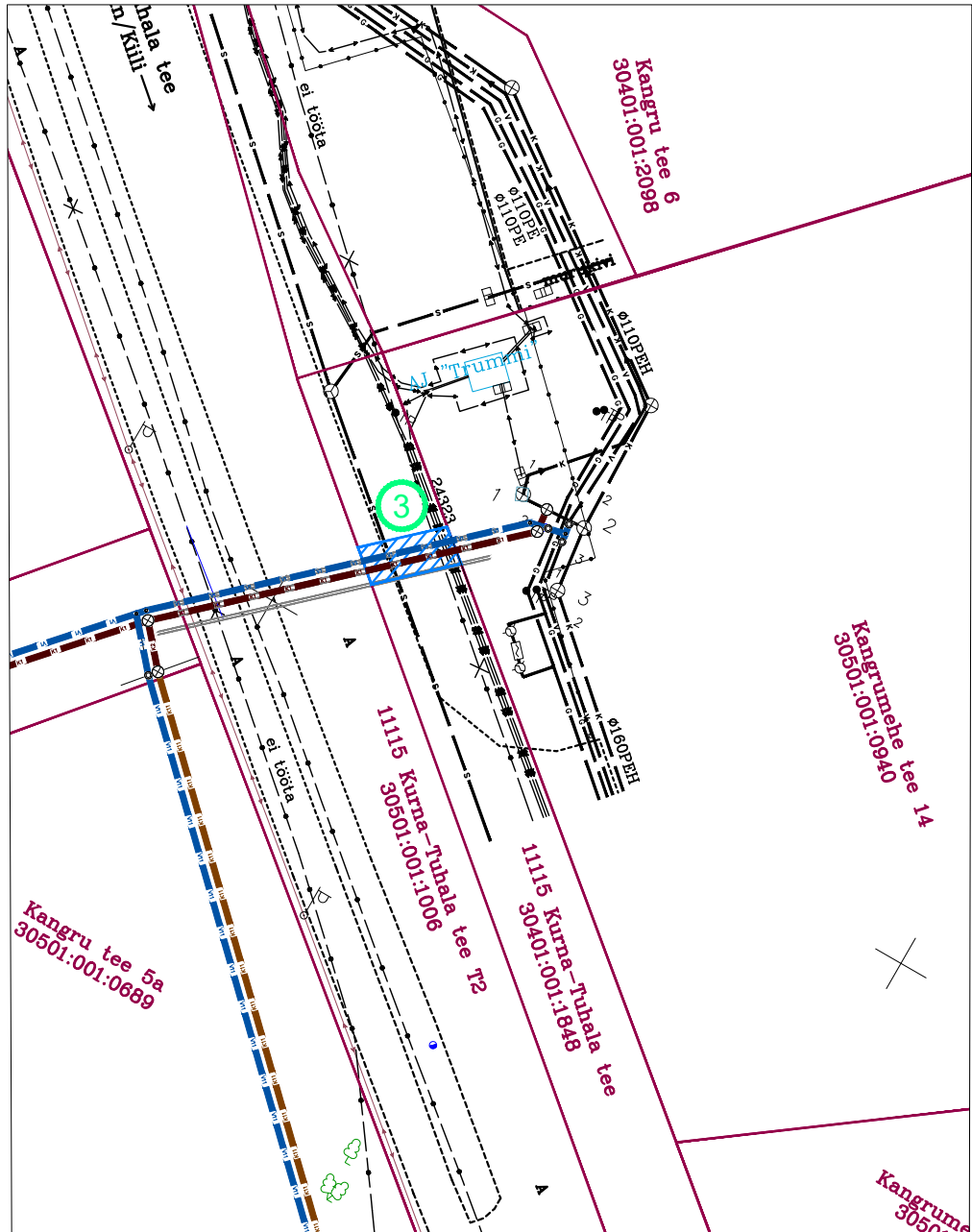






Isikliku kasutusõiguse seadmise plaan

Pos. Nr	Kinnistu-registriosa number	Katastriüksuse tunnus / katastriüksuse nimetus / sihtotstarve	Kasutusõiguse pindala m ²
3	13371502	30401:001:1848; 11115 Kurna-Tuhala tee; Transpordimaa 100%	17



TINGMÄRGID:

-  Projekteeritud veetoru hülsis
-  Projekteeritud kanalisatsioonitoru hülsis
-  Katastriüksuse piir
-  Isikliku kasutusõiguse ala, vajalik vee- ja kanalisatsiooniorustike rajamiseks



Positsiooni number



M 1:500

Projekti nimetus / asukoht

Kangru tee T3 põhiprojekti koostamine
Kangru tee T3, Vaela küla, Kiili vald, Harju maakond

Töö nr

VP24006

Koostaja

VILprojekt OÜ, K.Lehtmetts

Mõõtkava

1:500

Leht / formaat

IKÕ-3

Kuupäev

10.04.2026